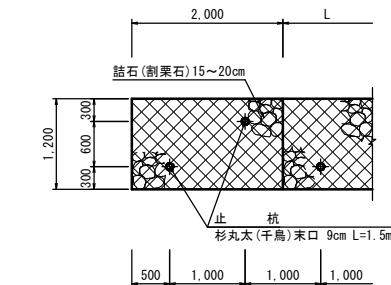


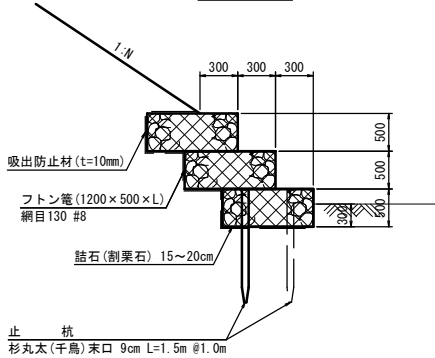
構造図
S=1:50

フトン 籠

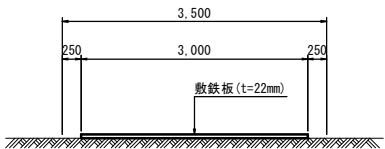
平面図



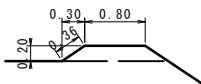
側面図



仮設道路(敷鉄板) S=1:50



畦畔工 S=1:50



数量表		1m当り
法面整形	1.16 m2	

工事名	令和6年11月1日～11月2日豪雨災害		
図面名	惣守農地(田)		
作成年月日	令和	年	月 日
縮尺	図示	図面番号	2 / 2
会社名	広島県土地改良事業団体連合会		
事業主体	広島県三次市		